

Allgemeine Informationen

Mont-Soleil

Anreise mit dem ÖV

Folgen Sie ab dem SBB-Bahnhof St-Imier stadteinwärts dem signalisierten Weg zur Standseilbahn (ca. 20 Min. Fussmarsch). Diese bringt Sie in vierminütiger Fahrt auf den Mont-Soleil. Anschliessend 25 Min. ansteigender Fussmarsch von der Bergstation zum Sonnenkraftwerk.

Mehr Infos: www.funisolaire.ch

Anreise mit dem PW

Fahren Sie via St-Imier auf den Mont-Soleil. Von der Strasse bis zum Sonnenkraftwerk besteht ein Fahrverbot (ca. 7 Min. Fussmarsch).

Mit dem Car

Via St-Imier ist keine direkte Anfahrt zum Sonnenkraftwerk möglich – bitte benutzen Sie die Standseilbahn ab St-Imier. Mögliche direkte Routen: via Tavannes, Tramelan > Les Breuleux > Le Cerneux-Veusil > Mont-Soleil oder via La Chaux-de-Fonds, La Chaux-d'Abel > Mont-Soleil.

Hinweis: die ausgeschilderte Gewichtseinschränkung und die max. Fahrzeugabmessungen gelten erst ab dem Parkplatz des Besucherzentrums Mont-Soleil.

Vom Parkplatz bis zum Sonnenkraftwerk besteht ein Fahrverbot.

GPS-Koordinaten des Parkplatzes






47° 9' 41" N, 6° 59' 12" O

Kleidung Mont-Soleil

Bitte passen Sie Ihre Kleidung der Witterung und der Jahreszeit an. Das Kraftwerk liegt auf 1250 m ü.M.


Situationsplan

Bitte reisen Sie mit öffentlichen Verkehrsmitteln an. Das Parkplatzangebot ist beschränkt.

-  Fussweg
-  Hauptstrasse
-  Standseilbahn
-  Eisenbahn
-  «Sentier des Monts»

Espace découverte Énergie

Von St-Imier bis zum Mont-Soleil/Mont-Crosin erwartet Sie ein vielfältiges Tourismusangebot mit unvergesslichen Momenten. Ob eine Kutschenfahrt, ein Menü in einem typischen Restaurant oder eine rasante Trottinett-Fahrt ins Tal – Espace découverte Énergie bietet allen etwas.

 Weitere Informationen unter www.espacedecouverte.ch

