

Allgemeine Informationen

Anreise mit dem ÖV

Zug via Ins oder Biel

Bis Haltestelle «Hagneck»; anschliessend ca. 20 Min. Fussmarsch. Folgen Sie der Hauptstrasse Richtung Ins, überqueren Sie den Fussgängerstreifen und folgen Sie der Seestrasse bis zum Besucherzentrum. Alle Fahrpläne: www.sbb.ch

Anreise mit dem PW/Car

Anfahrt aus der Region Bern

Autobahn Bern-Murten > Ausfahrt Kerzers der Hauptstrasse Richtung Ins > Biel folgen. In Hagneck biegen Sie nach der Brücke in die erste Strasse links ab und folgen der Seestrasse bis zu den signalisierten Parkplätzen.

Anfahrt aus der Region Biel

Der Hauptstrasse durch Nidau Richtung Ins folgen. In Hagneck biegen Sie vor dem Gemeindehaus rechts ab und folgen der Seestrasse bis zum Besucherzentrum.

Anfahrtskoordinaten

Seestrasse 25, 2575 Hagneck
47° 03' 36" N, 7° 10' 42" O

Kleidung

Bitte passen Sie Ihre Kleidung der Witterung und der Jahreszeit an. Die Führungen finden teilweise unter freiem Himmel statt. Wanderschuhe notwendig (vor allem Schuhe mit gutem Sohlenprofil).

Treffpunkt




Der Treffpunkt befindet sich vor dem Besucherzentrum beim neuen Wasserkraftwerk.

Schranke Waldeinfahrt

Bei der Waldeinfahrt hat es eine Schranke, diese wird von den Besucherführern ca. 15min vor Beginn der Führung geöffnet.

Situationsplan

Beim Wasserkraftwerk sind genügend Parkplätze vorhanden.

-  Hauptstrasse
-  Fussweg
-  Eisenbahn

