

Informations générales

Accès en transports publics

Train via Anet ou Bienne

Jusqu'à l'arrêt «Hagneck» puis env. 20 min. à pied. Suivre la route principale en direction d'Anet, traverser la route au passage piétons et suivre la Seestrasse jusqu'au centre visiteurs. Tous les horaires: www.sbb.ch/fr

Accès en voiture/car

Accès depuis la région de Berne

Autoroute Berne-Morat > Sortie Chiètres, suivre la route principale en direction d'Anet > Bienne. A Hagneck, après le pont, tourner dans la première rue à gauche et suivre la Seestrasse jusqu'au parking indiqué.

Accès depuis la région de Bienne

Traverser Nidau en suivant la route principale en direction d'Anet. A Hagneck, avant la mairie, tourner à droite et suivre la Seestrasse jusqu'au centre visiteurs.

Coordonnées d'accès

Seestrasse 25, 2575 Hagneck
47°03'36" nord, 7°10'42" est

Tenue

Pensez à prendre des vêtements adaptés à la météo et à la saison. Les visites se déroulent en partie en plein air. Chaussures de marche nécessaires (surtout semelles avec bon relief d'accroche)

Rendez-vous




Le point de rencontre se trouve devant le centre visiteurs au niveau de la nouvelle centrale hydraulique.

Barrière à l'entrée de la forêt

L'entrée de la forêt est dotée d'une barrière qui sera ouverte par les guides env. 15 min. avant le début de la visite.

Plan de situation

La centrale hydroélectrique dispose de suffisamment de places de stationnement.

-  Route principale
-  Sentier pédestre
-  Chemin de fer

